

## Fiskevatten



Åvattnet, Fågelsjötjärn, Flärken, Ramsjön (del)  
Flärke-Bågasjön.....*Gädda, Abborre*  
Bodtjärn, Mjösjön.....*Gädda, Abborre, (Öring)*  
Tryttmyrtjärn (del).....*Abborre, Öring*  
Rödtjärnen.....*Öring, Röding*  
Bergbodtjärn.....*Öring*  
Södra Anundsjöån.....*Harr, Öring, Gädda, Abborre*  
Bodtjärnsbäcken.....*Öring*

## §Regler

- \* Hela området är upplåttna för fiske med sportfiskeredskap.
- \* Särskilt fiskekort i Bergbodtjärn och Rödtjärn.



## Fiskekortförsäljning

Jonas Byström	Sörflärke	0661-200 28
Allan Johansson	Sörflärke	0661-200 93



Kontaktperson:

Jonas Byström	Sörflärke	0661-200 28
---------------	-----------	-------------

## Läge

Sörflärke ligger ca 5 mil nordväst om Örnsköldsvik. Åk E4 söderut från Örnsköldsvik. Ta väg 348 mot Åsele. I Bredbyn ta av mot Junsele, Myckelgensjö.



Text och layout: Arne Ögren Kultur- och fritidskontoret, Karta Ulf Niederbach UNIEC design 2009-02-03

# Fiskeinformation och karta















# SÖRFLÄRKE

fiskevårdsområde



# SÖRFLÄRKE

## fiskevårdsområde

	fiskekort
	fiskeförbud
	badplats
	båtuthyrning
	vindskydd
	bänkbord
	grillplats
	torrtoalett
	uthyringsstuga
	parkeringsplats
	husvagnsplats
	campingplats
	infotavla
	handikappvänligt

